

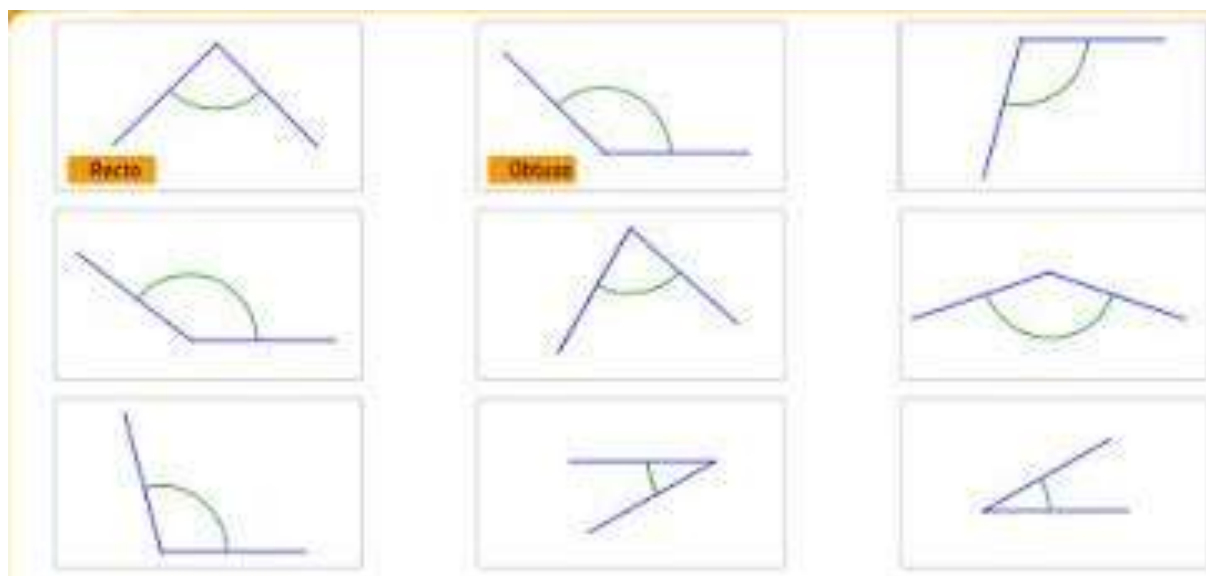


Anótese en por número de carné en orden ascendente

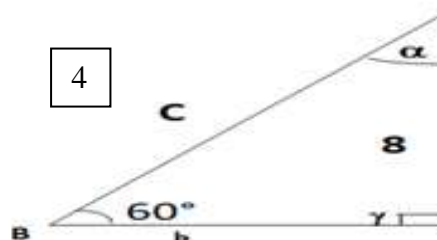
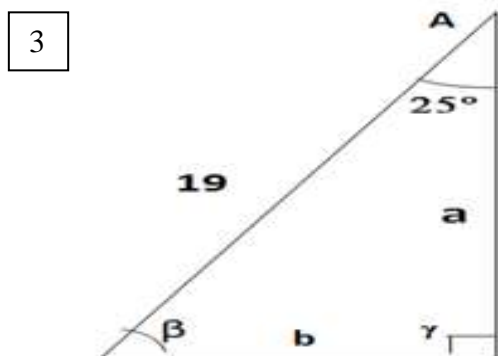
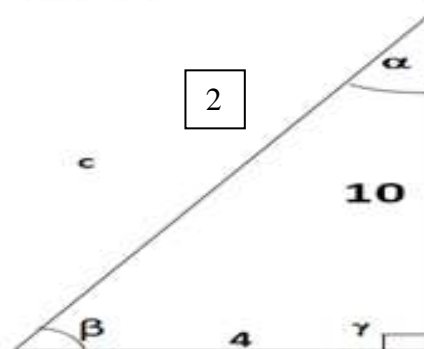
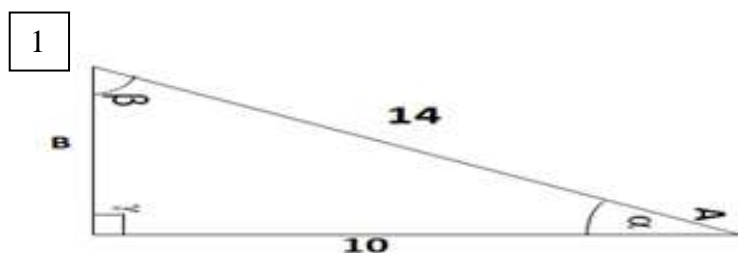
Nombre\_\_\_\_\_Carné \_\_\_\_\_CLAVE \_\_\_\_\_

1.- Responda lo que se le pide a continuación, realice los ejercicios en su cuaderno:

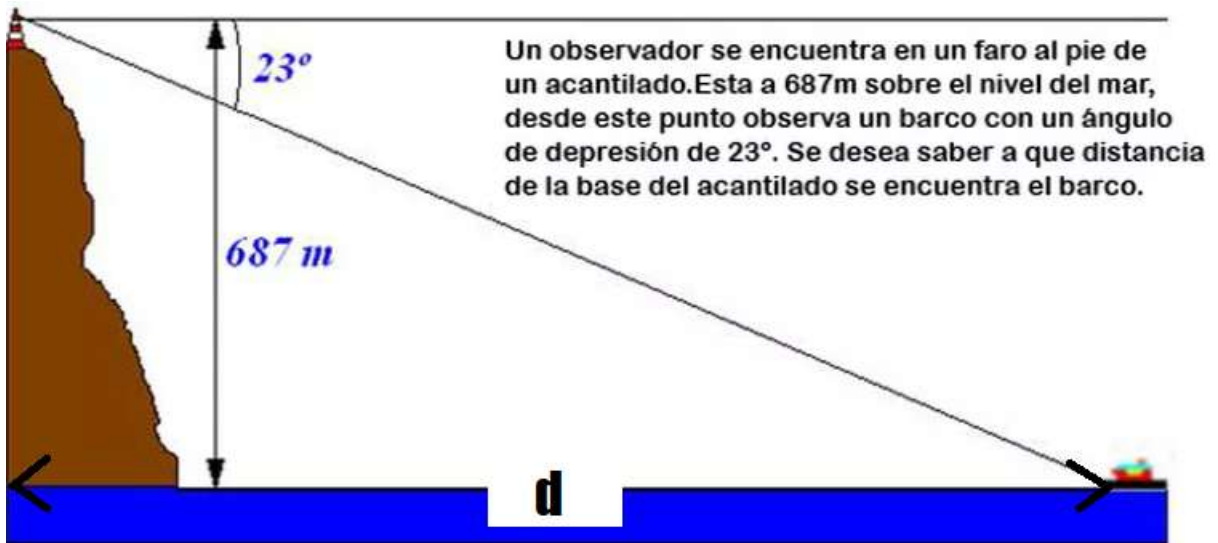
Indique que tipo de ángulo es cada uno de los siguientes:



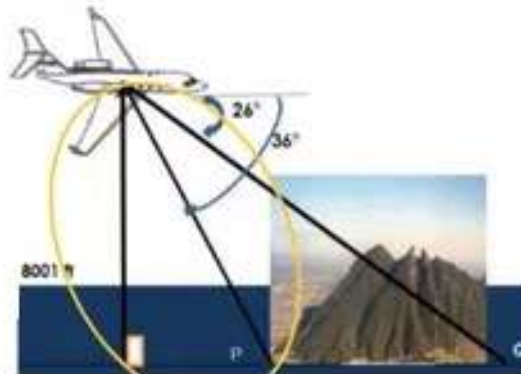
De los siguientes triángulos encontrar los lados y los ángulos que faltan



2.- Utilizando los conceptos de ángulos por su posición (alternos, suplementarios, complementarios, opuestos por el vértice, etc.) Resuelva lo que se le pide a continuación:



EL COPILOTO DEL AEROPLANO DE LA FIGURA, QUE VUELA A UNA ALTURA DE 8001 PIES SOBRE EL NIVEL DEL MAR, DESCUBRE UNA ISLA. CALCULESE LA ANCHURA DE LA ISLA.



Determine el ancho del río asumiendo que las personas se encuentran muy cercanas a la orilla para tomar los datos mostrados en la figura

